

FIRMANTE(2) : ENRIQUE LOPEZ RAMIREZ | FECHA : 10/10/2024 19:19 | Sin acción específica



VÉRTICES DE LA POLIGONAL DEL OCEÁNICO			VÉRTICES DE LA RED DEL MAR		
475089 PUNTOS M			475089 PUNTOS B		
VERTICE	x	y	VERTICE	x	y
10-5	003046.56	013876.80	8-3	003050.42	013869.20
10-6	003078.73	013892.00	8-4	003058.25	013732.51
10-7	003232.74	013755.40			
10-8	003236.88	013706.65			
10-9	003245.81	013718.21			
10-10	003240.32	013702.30			

FIRMANTE(2) : ENRIQUE LOPEZ RAMIREZ | FECHA : 10/10/2024 19:19 | Sin acción específica



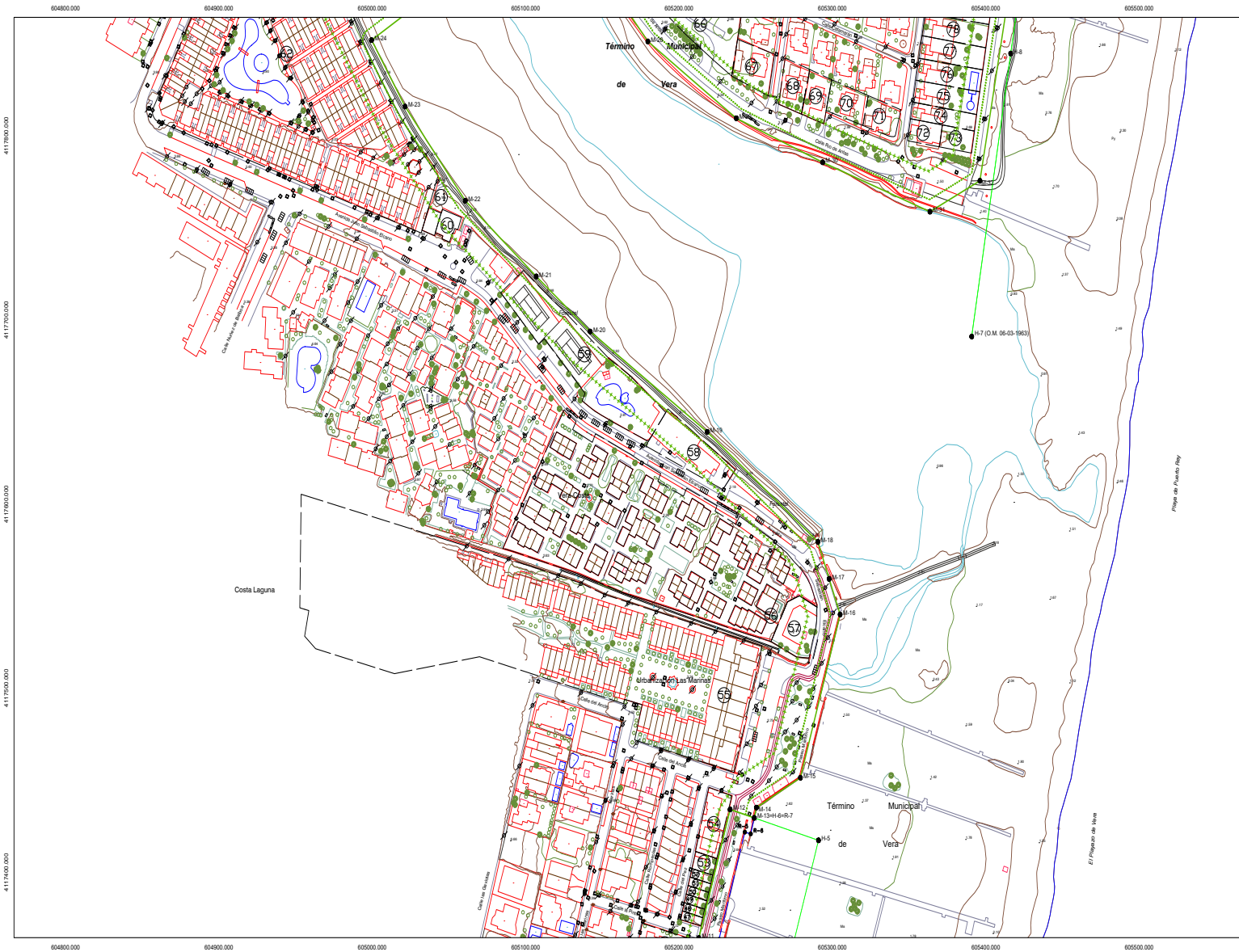


CSV : GEN-dd55-7e1f-770d-a466-a68c-f6ba-404e-5c0e

DIRECCIÓN DE VALIDACIÓN : <https://sede.administracion.gob.es/pagSedeFront/servicios/consultaCSV.htm>

FIRMANTE(1) : JAIME GOMEZ DE GRACIA | FECHA : 10/10/2024 14:02 | Sin acción específica

FIRMANTE(2) : ENRIQUE LOPEZ RAMIREZ | FECHA : 10/10/2024 19:19 | Sin acción específica



TÉRMINO MUNICIPAL: VERA
PROYECTO DE DELIMITACIÓN DEL DPMT

SÍMBOLOS CONVENCIONALES			
---	LÍNEA DE AGUA		
---	LÍMITE INTERIOR RIBERA DEL MAR		
---	LÍMITE DE DESLINDE DEL DOMINIO PÚBLICO MARÍTIMO-TERRESTRE		
---	LÍMITE INTERIOR SERVIDUMBRE DE TRÁNSITO		
---	LÍMITE INTERIOR SERVIDUMBRE DE PROTECCIÓN		
---	LÍNEA DE DESLINDE DE LA Z.A.T.		
●	VÉRTECES DELINDE DEL DOMINIO PÚBLICO Y RIBERA DEL MAR		
●	VÉRTECES RED GEODÉSICA		
●	VÉRTECES BASES DE REPLANTEO		
---	PARCELAS CATASTRALES		

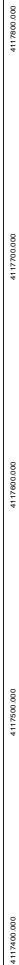
PLANO N.º	HOJA N.º	RM DUNA DES/12/04/0002	ESCALA	FECHA
1	538	PLANO	DESLINDE DEL DOMINIO PÚBLICO MARÍTIMO-TERRESTRE Y ZONAS DE SERVIDUMBRE	OCTUBRE 2024

ESCALA GRÁFICA: 0 10 20 30 40 50 60 70 80 90 100

EXAMINADO Y CONFORME	
EL FUNCIONARIO DIRECTOR DE LOS TRABAJOS	EL JEFE DEL SERVICIO PROVINCIAL
Fdo: Jaime Gómez de Gracia	Fdo: Enrique López Ramírez
Fecha: 2024	

INFORMACIÓN CARTOGRÁFICA	GRÁFICO DISTRIBUCIÓN DE HOJAS			
PROYECCIÓN U.T.M. EPSG:31436 ALTITUDES REFERIDAS AL NIVEL DEL MAR EN ALCAUTE VUELO FOTOGRAMÉTRICO REALIZADO EN NOVIEMBRE 2022 POR TRANSAT TRIANGULACIÓN PROPIA DE ESTE LEVANTAMIENTO REFERENCIAL A LA RED GEODÉSICA NACIONAL APOYO DE CAMPO REALIZADO EN NOVIEMBRE DE 2022 RESTITUCIÓN Y DIBUJO REALIZADOS EN OCTUBRE DE 2024	<table><tr><td>538</td></tr><tr><td>537</td></tr><tr><td>536</td></tr></table>	538	537	536
538				
537				
536				

VÉRTECES DE LA DELINEACIÓN DEL DOMINIO PÚBLICO	VÉRTECES DE LA RIBERA DEL MAR
M-10 (604800.000, 4117600.000)	M-10 (604800.000, 4117600.000)
M-11 (604850.000, 4117650.000)	M-11 (604850.000, 4117650.000)
M-12 (604900.000, 4117700.000)	M-12 (604900.000, 4117700.000)
M-13 (604950.000, 4117750.000)	M-13 (604950.000, 4117750.000)
M-14 (605000.000, 4117800.000)	M-14 (605000.000, 4117800.000)
M-15 (605050.000, 4117850.000)	M-15 (605050.000, 4117850.000)
M-16 (605100.000, 4117900.000)	M-16 (605100.000, 4117900.000)
M-17 (605150.000, 4117950.000)	M-17 (605150.000, 4117950.000)
M-18 (605200.000, 4118000.000)	M-18 (605200.000, 4118000.000)
M-19 (605250.000, 4118050.000)	M-19 (605250.000, 4118050.000)
M-20 (605300.000, 4118100.000)	M-20 (605300.000, 4118100.000)
M-21 (605350.000, 4118150.000)	M-21 (605350.000, 4118150.000)
M-22 (605400.000, 4118200.000)	M-22 (605400.000, 4118200.000)
M-23 (605450.000, 4118250.000)	M-23 (605450.000, 4118250.000)
M-24 (605500.000, 4118300.000)	M-24 (605500.000, 4118300.000)



TÉRMINO MUNICIPAL: VERA
PROYECTO DE DELIMITACIÓN DEL DPMT

4117500.000	4117600.000
-------------	-------------

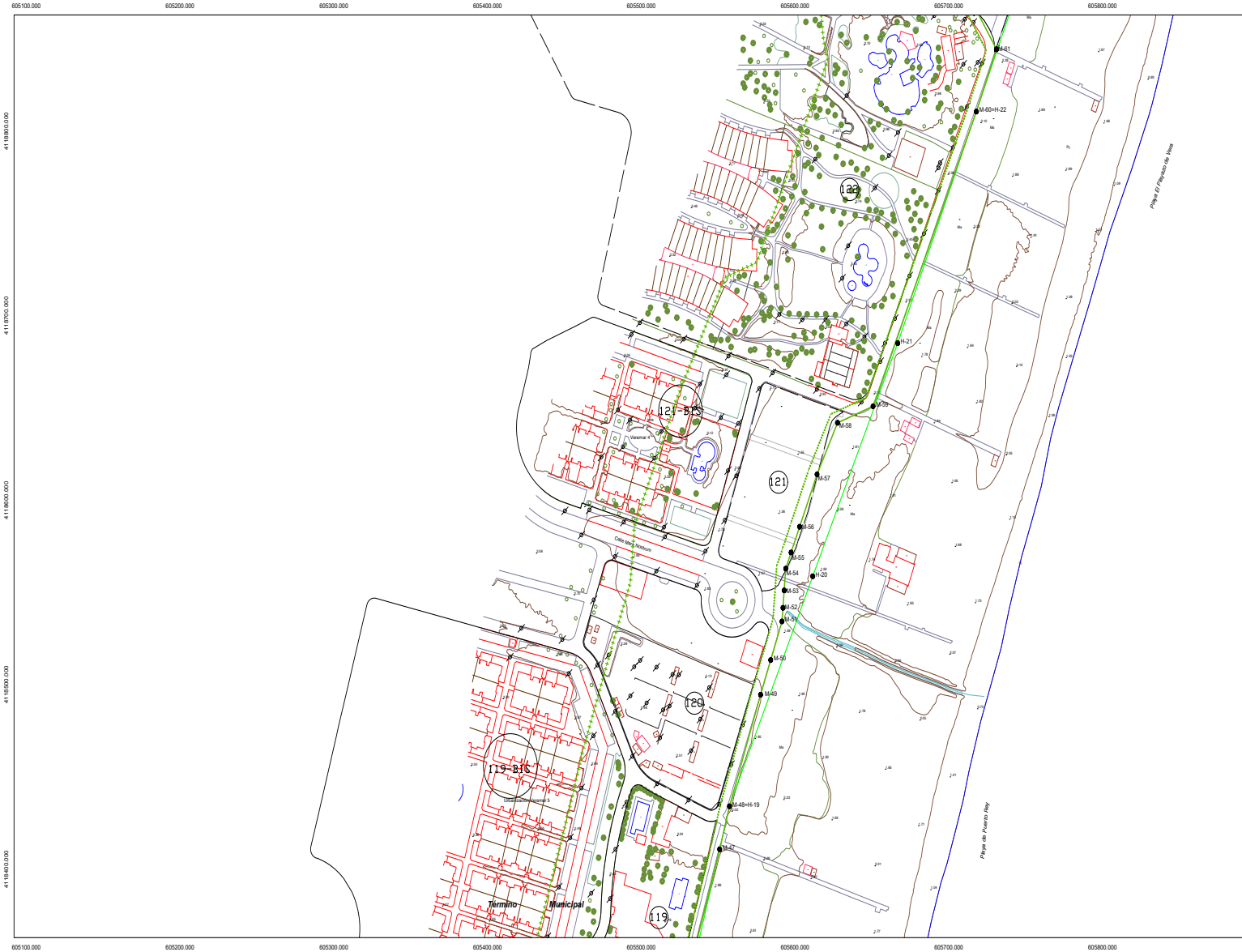
GRÁFICO DISTRIBUCIÓN DE HOJAS


Hoja
541
540
539

411 7400,000

CSV : GEN-dd55-7e1f-770d-a466-a68c-f6ba-404e-5c0e
DIRECCIÓN DE VALIDACIÓN : <https://sede.administracion.gob.es/pagSedeFront/servicios/consultaCSV.htm>
FIRMANTE(1) : JAIME GOMEZ DE GRACIA | FECHA : 10/10/2024 14:02 | Sin acción específica
FIRMANTE(2) : ENRIQUE LOPEZ RAMIREZ | FECHA : 10/10/2024 19:19 | Sin acción específica







MINISTERIO
PARA LA TRANSICIÓN ECOLÓGICA
Y EL RETO DEMOGRÁFICO
Dirección General de la Costa y el Mar

DEMARCACIÓN DE COSTAS EN ANDALUCÍA-MEDITERRANEO
SERVICIO PROVINCIAL DE COSTAS EN ALMERÍA
DESLINDE DEL TRAMO DE COSTA QUE COMPRENDE EL TÉRMINO
MUNICIPAL DE VERA (ALMERÍA)

TÉRMINO MUNICIPAL: VERA
PROYECTO DE DELIMITACIÓN DEL DPMT

LEYENDA CONVENCIONAL

— LINEA DE AGUA

--- LÍMITE INTERIOR RIBERA DEL MAR

--- LÍMITE DE DESLINDE DEL DOMINIO PÚBLICO MARITIMO-TERRESTRE

--- LÍMITE INTERIOR SERVICIARIOS DE TRÁFICO

--- LÍMITE INTERIOR SERVICIARIOS DE PROTECCIÓN

--- LÍMITE DE DESLINDE DE LA Z.M.T.

--- VERTICES DEL LÍMITE DEL DOMINIO PÚBLICO Y RIBERA DEL MAR

--- VERTICES RED GEODÉSICA

--- VERTICES BASES DE REPLANTEO

--- PARCELAS CATASTRALES

PLANO N°	FOLIO N°	REF. DUNA	ESCALA	FECHA
1	541	DES-123456789	1:1.000	OCTUBRE 2024

ESCALA GRÁFICA

EXAMINADO Y CONFORME

EL FUNCIONARIO
DIRECTOR DE LOS TRABAJOS

EL JEFE DEL SERVICIO PROVINCIAL

Fecha
2024

Fdo: Jaime Gómez de Gracia

Fdo: Enrique López Ramírez

INFORMACIÓN CARTOGRÁFICA

PROYECCIÓN U.T.M. EUROPEA INTERNACIONAL -46R0
ALTITUDES REFERIDAS AL NIVEL DEL MAR EN ALCANTE
VUELO FOTOGRAFICO REALIZADO EN NOVIEMBRE
2023 POR TRÁFICO
TRIANGULACIÓN PROPIA DE ESTE LEVANTAMIENTO
REFERENCIA A LA RED GEODÉSICA NACIONAL
APOYO DE CAMPO REALIZADO EN NOVIEMBRE DE 2022
RESTITUCIÓN Y DIBUJO REALIZADOS EN OCTUBRE DE 2024

GRÁFICO DISTRIBUCIÓN DE FOLIOS

541

540

539

VERTICES DE LA PERIFERIA DEL DOMINIO PÚBLICO

ORDEN	X	Y
1	605100.000	4118000.000
2	605200.000	4118000.000
3	605300.000	4118000.000
4	605400.000	4118000.000
5	605500.000	4118000.000
6	605600.000	4118000.000
7	605700.000	4118000.000
8	605800.000	4118000.000
9	605900.000	4118000.000
10	606000.000	4118000.000
11	606100.000	4118000.000
12	606200.000	4118000.000
13	606300.000	4118000.000
14	606400.000	4118000.000
15	606500.000	4118000.000
16	606600.000	4118000.000
17	606700.000	4118000.000
18	606800.000	4118000.000
19	606900.000	4118000.000
20	607000.000	4118000.000

CSV : GEN-dd55-7e1f-770d-a466-a68c-f6ba-404e-5c0e

DIRECCIÓN DE VALIDACIÓN : <https://sede.administracion.gob.es/pagSedeFront/servicios/consultaCSV.htm>

FIRMANTE(1) : JAIME GOMEZ DE GRACIA | FECHA : 10/10/2024 14:02 | Sin acción específica

FIRMANTE(2) : ENRIQUE LOPEZ RAMIREZ | FECHA : 10/10/2024 19:19 | Sin acción específica

SÍMBOLOS CONVENCIONALES	
	LÍNEA DE AGUA
	LÍMITE INTERIOR RIBERA DEL MAR
	LÍMITE DE DESLINDE DEL DOMINIO PÚBLICO MARITIMO-TERRESTRE
	LÍMITE INTERIOR SERVICIARIOS DE TRÁNSITO
	LÍMITE INTERIOR SERVICIARIOS DE PROTECCIÓN
	LÍNEA DE DESLINDE DE LA Z.M.T.
	VÉRTECES DESLINDE DEL DOMINIO PÚBLICO Y RIBERA DEL MAR
	VÉRTECES RED GEODÉSICA
	VÉRTECES BASES DE REPLANTEO
	PARCELAS CATASTRALES

PLANO N°	HOJA N°	RM. DUNA. DESD/12304/002	ESCALA	FECHA
1	542	PLANO	DESLINDE DEL DOMINIO PÚBLICO MARITIMO-TERRESTRE Y ZONAS DE SERVICIARIOS	OCTUBRE 2024

ESCALA GRÁFICA

EXAMINADO Y CONFORME	
EL FUNCIONARIO DIRECTOR DE LOS TRABAJOS	EL JEFE DEL SERVICIO PROVINCIAL
Fdo: Jaime Gómez de Gracia	Fdo: Enrique López Ramírez
Fecha: 2024	

INFORMACIÓN CARTOGRAFICA
PROYECCIÓN U.T.M. ELIPSOIDE INTERNACIONAL - HUSB
ALITUDES REFERIDAS AL NIVEL DEL MAR EN ALCANTE
VUELO FOTOGRAFICO REALIZADO EN NOVIEMBRE
2023 POR TRAGATEC
TRANSLACIÓN PROPIA DE ESTE LEVANTAMIENTO
RESTRICCIÓN A LA RED GEODÉSICA NACIONAL
APOYO DE CAMPO REALIZADO EN NOVIEMBRE DE 2023
RESTITUCIÓN Y DIBUJO REALIZADOS EN OCTUBRE DE 2024

GRÁFICO DISTRIBUCIÓN DE HOJAS

VÉRTICES DE LA POLIGONAL DEL DESLINDE		
ESTADA		
PUNTOS M		
ORDEN	X	Y
M42	605826.22	411508.38
M43	605888.65	411911.57
M44	605987.34	411942.85
M45	605986.51	411946.52
M46	605822.37	411563.51
M47	605884.19	411868.76
M48	606040.86	4115813.85

TÉRMINO MUNICIPAL: VERA
PROYECTO DE DELIMITACIÓN DEL DPMT

SEÑALES CONVENCIONALES

- LINEA DE AGUA
- - - LÍMITE INTERIOR RIBERA DEL MAR
- - - LÍMITE DE DESLINDE DEL DOMINIO PÚBLICO MARITIMO-TERRESTRE
- - - LÍMITE INTERIOR SERVICIARIOS DE TRÁNSITO
- - - LÍMITE INTERIOR SERVICIARIOS DE PROTECCIÓN
- - - LÍMITE DE DESLINDE DE LA Z.A.T.
- VERTICES ORDENADOS DEL DOMINIO PÚBLICO Y RIBERA DEL MAR
- VERTICES RED GEODÉSICA
- VERTICES BASES DE REPLANTIO
- PARCELAS CATASTRALES

PLANO N°	HOJA N°	Ref. DINA.DS01/2004/0002	ESCALA	FECHA
1	543	PLANO	DESLINDE DEL DOMINIO PÚBLICO MARITIMO-TERRESTRE Y ZONAS DE SERVICIARIOS	OCTUBRE 2024

ESCALA GRÁFICA

EXAMINADO Y CONFORME

EL FUNCIONARIO
DIRECTOR DE LOS TRABAJOS

EL JEFE DEL SERVICIO PROVINCIAL

Fecha
2024

Fdo: Jaime Gómez de Gracia

Fdo: Enrique López Ramírez

INFORMACIÓN CARTOGRÁFICA

PROYECCIÓN U.T.M. ELIPSOIDE INTERNACIONAL - HURO
DE
ALTITUDES REFERIDAS AL NIVEL DEL MAR EN ALCANTE
VUELO FOTOGRAMÉTRICO REALIZADO EN NOVIEMBRE
2002 POR TRAGISAT

TRANSIGULACIÓN PROPIA DE ESTE LEVANTAMIENTO
REFERIDA A LA RED GEODÉSICA NACIONAL
APOYO DE CAMPO REALIZADO EN NOVIEMBRE DE 2002
RESTITUCIÓN ORIGINARIO REALIZADO EN OCTUBRE DE 2024

GRÁFICO DISTRIBUCIÓN DE HOJAS

544
543
542

VERTICES DE LA POLIGONAL DEL DESLINDE	
ORDEN	COORDENADAS
1	2
N-01	605800.00 411800.00
N-02	605800.00 411800.00
N-03	605800.00 411800.00
N-04	605800.00 411800.00
N-05	605800.00 411800.00
N-06	605800.00 411800.00
N-07	605800.00 411800.00
N-08	605800.00 411800.00
N-09	605800.00 411800.00
N-10	605800.00 411800.00
N-11	605800.00 411800.00
N-12	605800.00 411800.00
N-13	605800.00 411800.00
N-14	605800.00 411800.00
N-15	605800.00 411800.00
N-16	605800.00 411800.00
N-17	605800.00 411800.00
N-18	605800.00 411800.00
N-19	605800.00 411800.00
N-20	605800.00 411800.00
N-21	605800.00 411800.00
N-22	605800.00 411800.00
N-23	605800.00 411800.00
N-24	605800.00 411800.00
N-25	605800.00 411800.00
N-26	605800.00 411800.00
N-27	605800.00 411800.00
N-28	605800.00 411800.00
N-29	605800.00 411800.00
N-30	605800.00 411800.00
N-31	605800.00 411800.00
N-32	605800.00 411800.00
N-33	605800.00 411800.00
N-34	605800.00 411800.00
N-35	605800.00 411800.00
N-36	605800.00 411800.00
N-37	605800.00 411800.00
N-38	605800.00 411800.00
N-39	605800.00 411800.00
N-40	605800.00 411800.00
N-41	605800.00 411800.00
N-42	605800.00 411800.00
N-43	605800.00 411800.00
N-44	605800.00 411800.00
N-45	605800.00 411800.00
N-46	605800.00 411800.00
N-47	605800.00 411800.00
N-48	605800.00 411800.00
N-49	605800.00 411800.00
N-50	605800.00 411800.00
N-51	605800.00 411800.00
N-52	605800.00 411800.00
N-53	605800.00 411800.00
N-54	605800.00 411800.00
N-55	605800.00 411800.00
N-56	605800.00 411800.00
N-57	605800.00 411800.00
N-58	605800.00 411800.00
N-59	605800.00 411800.00
N-60	605800.00 411800.00
N-61	605800.00 411800.00
N-62	605800.00 411800.00
N-63	605800.00 411800.00
N-64	605800.00 411800.00
N-65	605800.00 411800.00
N-66	605800.00 411800.00
N-67	605800.00 411800.00
N-68	605800.00 411800.00
N-69	605800.00 411800.00
N-70	605800.00 411800.00
N-71	605800.00 411800.00
N-72	605800.00 411800.00
N-73	605800.00 411800.00
N-74	605800.00 411800.00
N-75	605800.00 411800.00
N-76	605800.00 411800.00
N-77	605800.00 411800.00
N-78	605800.00 411800.00
N-79	605800.00 411800.00
N-80	605800.00 411800.00
N-81	605800.00 411800.00
N-82	605800.00 411800.00
N-83	605800.00 411800.00
N-84	605800.00 411800.00
N-85	605800.00 411800.00
N-86	605800.00 411800.00
N-87	605800.00 411800.00
N-88	605800.00 411800.00
N-89	605800.00 411800.00
N-90	605800.00 411800.00
N-91	605800.00 411800.00
N-92	605800.00 411800.00
N-93	605800.00 411800.00
N-94	605800.00 411800.00
N-95	605800.00 411800.00
N-96	605800.00 411800.00
N-97	605800.00 411800.00
N-98	605800.00 411800.00
N-99	605800.00 411800.00
N-100	605800.00 411800.00





TÉRMINO MUNICIPAL: VERA
PROYECTO DE DELIMITACIÓN DEL DPMT

SIGNOS CONVENCIONALES	
	LÍNEA DE AGUA
	LÍMITE INTERIOR RIBERA DEL MAR
	LÍNEA DE DESLINDE DEL DOMINIO
	LÍMITE INTERIOR SERVIDUMBRE DE
	LÍMITE INTERIOR SERVIDUMBRE DE
	LÍNEA DE DESLINDE DE LA Z.M.T.
	VÉRTICES DESLINDE DEL DOMINIO
	VÉRTICES RED GEODÉSICA
	VÉRTICES BASES DE REPLANTEO
	PARCELAS CATASTRALES

PLANO N°	HOJA N°	Ref: DUNA: DE5012304/0002	ESCALA	FECHA
1	545		1/1.000	OCTUBRE 2024
		PLANO DESLINDE DEL DOMINIO PUBLICO MARITIMO TERRESTRE Y ZONAS DE SERVIDUMBRE		



EXAMINADO Y CONFORME	
EL FUNCIONARIO DIRECTOR DE LOS TRABAJOS	EL JEFE DEL SERVICIO PROVINCIAL
Fecha: 2024	
Fdo: Jaime Gómez de Gracia	Fdo: Enrique López Ramírez

INFORMACIÓN CARTOGRÁFICA
PROYECCIÓN U.T.M. ELIPSOIDE INTERNACIONAL - HUSO 50.
ALTITUDES REFERIDAS AL NIVEL DEL MAR EN ALCANTE.
VUELO FOTOGRAFÉTICO REALIZADO EN NOVIEMBRE 2022 POR TRAGSAT-EC.
TRIANGULACIÓN PROPIA DE ESTE LEVANTAMIENTO REFERIDA A LA RED GEODÉSICA NACIONAL.
APOYO DE CAMPO REALIZADO EN NOVIEMBRE DE 2022.
RESTITUCIÓN Y DIBUJO REALIZADOS EN OCTUBRE DE 2024.

GRÁFICO DISTRIBUCIÓN DE HOJAS

VERTICES DE LA POLIGONAL DEL DESLINDE		
ESTR689		
PUNTOS M		
ORDEN	X	Y
M-116	608630.05	4120877.81
M-120	608541.84	4120895.54
M-121	608556.17	4120902.10
M-122	608561.71	4120902.62
M-123	608534.84	4120890.30
M-124	608627.87	4121055.78
M-125	608644.37	4121067.37
M-126	608636.66	4121061.52
M-1 CL-36-ALM (C.M.)		
17.64630077		
608636.66	4121061.52	
M-2 CL-36-ALM (C.M.)		
17.64630077		
608644.37	4121067.37	

CSV : GEN-dd55-7e1f-770d-a466-a68c-f6ba-404e-5c0e

DIRECCIÓN DE VALIDACIÓN : <https://sede.administracion.gob.es/pagSedeFront/servicios/consultaCSV.htm>

FIRMANTE(1) : JAIME GOMEZ DE GRACIA | FECHA : 10/10/2024 14:02 | Sin acción específica

FIRMANTE(2) : ENRIQUE LOPEZ RAMIREZ | FECHA : 10/10/2024 19:19 | Sin acción específica

